





-  Teren prin care se face accesul proprietatea S.C.Aquila S.R.L.
-  Teren studiat proprietatea S.C.Aquila S.R.L.

- LEGENDA
-  LIMITA TERITORIULUI ADMINISTRATIV

 LIMITA TERITORIULUI INTRAVILAN PROPUS
- ZONE FUNCTIONALE SI MULTIFUNCTIONALE

 ZONA INSTITUTII PUBLICE, SERVICII SI FUNCTIUNI DE INTERES GENERAL

 ZONA REZIDENTIALA CU CLADIRI P-P+1 (inclusiv functiuni complementare)

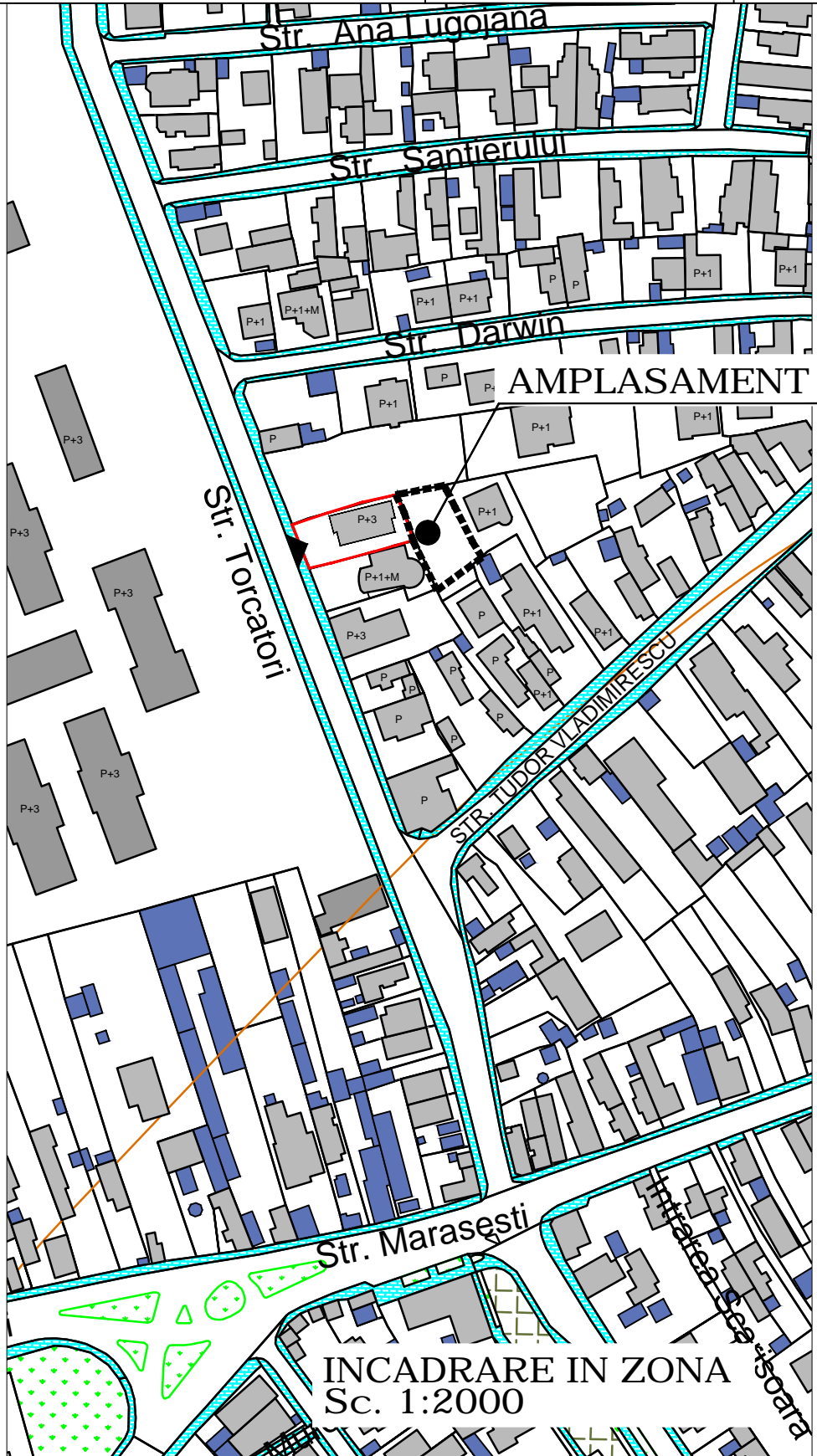
 ZONA REZIDENTIALA CU CLADIRI CU MAI MULT DE DOUA NIVELURI - LOCUINTE COLECTIVE (inclusiv functiuni complementare)

 ZONA CU DESTINATIE SPECIALA
- REGLEMENTARI

 ZONA PROTEJATA CU VALOARE ARHITECTURALA-PROPUSA PRIN STUDIUL DE FUNDAMENTARE
- INTERDICTII TEMPORARE SI DEFINITIVE

 IN INTERSECTII DE CIRCULATIE - LA INTERSECTIILE SIMPLE : CU RAZA DE 50M DIN CENTRUL INTERSECTIEI- LA INTERSECTIILE COMPLEXE - IN CONFORMITATE CU INDICATIILE DIN PLAN SAU P.U.D.

 INTERDICTIE PANA LA ELABORAREA / REACTUALIZARE PUZ. SAU P.U.D.



<div><div>BiG</div><div>arhigeo</div></div> <div>Telefon : 0722.588805</div> <div>e-mail: arhi_geo@yahoo.com</div>	DENUMIREA LUCRARII: P.U.D. - DETALIERE CONDITII DE AMPLASARE PENTRU CONSTRUIRE LOCUINTA COLECTIVA P + 2 Amplasament: str. Tudor Vladimirescu, nr. 108B, mun. Ploiesti, jud. Prahova.				NUMAR PROIECT 19/2015	
	BENEFICIAR: S.C. AQUILA CONSTRUCT SRL.				FAZA P.U.D.	
	SEF PROIECT	Arh. Bogdan Georgescu		TITLUL PLANSEI :		DATA
	PROIECTAT	Arh. Bogdan Georgescu		INCADRARE IN ZONA, P.U.G		16.09.2015
	DESENAT	Arh. Andreea Marinescu				
VERIFICAT	Arh. Bogdan Georgescu		NR. PLANSA : A - 01		SCARA 1:1000 1:2.000	